



MINISTERUL MEDIULUI,
APELOR ȘI PĂDURILOR



ADMINISTRAȚIA NAȚIONALĂ
DE METEOROLOGIE



Ziua/Luna/Anul/Ora: 27.03.2026 10:00	Număr Mesaj: 42
Către: Președinția României, Secretariatul General al Guvernului României, Departamentul pentru Situații de Urgență, Inspectoratul General pentru Situații de Urgență, Ministerul Mediului, Apelor și Pădurilor, Ministerul Afacerilor Interne, Ministerul Transporturilor și Infrastructurii, Ministerul Apărării Naționale, M.A.D.R., C.N.A.I.R., Administrația Națională "Apele Române", S.N.C.F.R., mass-media	
Fenomenele Vizate: conform textelor	
Interval de Valabilitate: 27.03.2026 Ora 10:00 - 30.03.2026 Ora 10:00	
Zone Afectate: conform textelor și hărților	

INFORMARE METEOROLOGICĂ

Interval de valabilitate: 27 martie, ora 10:00 – 30 martie, ora 10:00

Fenomene vizate: intensificări ale vântului, ploi moderate cantitativ, la munte, la altitudini mari ninsori, strat de zăpadă și viscol

Zone afectate: conform textului

Temporar vor fi intensificări ale vântului, vineri (27 martie) și pe parcursul zilei de sâmbătă (28 martie) în cea mai mare parte a țării, iar duminică (29 martie), în sud-est și pe alocuri în vest, cu viteze în general de 45...55 km/h. La munte, mai ales la altitudini mari, vor fi rafale de peste 70...80 km/h.

Ploile se vor extinde dinspre sud-vest și vor cuprinde treptat toate regiunile. La munte, la altitudini mari de 1600 m, la început în Carpații Meridionali, apoi și în restul zonelor montane va ninge, se va depune strat de zăpadă, local consistent și va fi viscol. Până la sfârșitul intervalului se vor acumula cantități de apă de 20...25 l/mp și local de peste 40...60 l/mp. Ploile vor avea și caracter de aversă, iar în sud-vest și sud, vineri și sâmbătă pe arii restrânse vor fi descărcări electrice.

ATENȚIONARE METEOROLOGICĂ

COD GALBEN

Interval de valabilitate: 27 martie, ora 10:00 – 30 martie, ora 10:00

Fenomene vizate: precipitații însemnate cantitativ, la munte, la altitudini mai mari de 1600 m ninsori, strat de zăpadă și viscol

Zone afectate: conform textului și hărții

În intervalul menționat în sudul Banatului, Oltenia, Muntenia, Dobrogea și în cea mai mare parte a Moldovei va ploua însemnat cantitativ. Vor fi mai ales averse, însoțite pe arii restrânse de descărcări electrice în după-amiaza și seara zilei de vineri (27 martie) și pe parcursul zilei de sâmbătă (28 martie). La munte precipitațiile vor fi mixte, iar la altitudini mai mari de 1600 m, în Carpații Meridionali și Orientali va ninge, se va depune strat de zăpadă, local consistent, cu grosimi în medie de 40...50 cm și va fi viscol. Până la sfârșitul intervalului, se vor acumula cantități de apă de 40...60 l/mp și pe alocuri de peste 70...80 l/mp.

**PRECIPITAȚII ÎNSEMNATE CANTITATIV; LA MUNTE, LA ALTITUDINI MAI MARI DE 1600 m NINSORI,
STRAT DE ZĂPADĂ ȘI VISCOL**



Ploi însemnate cantitativ în sudul Banatului, Oltenia, Muntenia, Dobrogea și în cea mai mare parte a Moldovei

Ninsori, strat de zăpadă și viscol la altitudini de peste 1600 m în Carpații Meridionali și Orientali

COD GALBEN

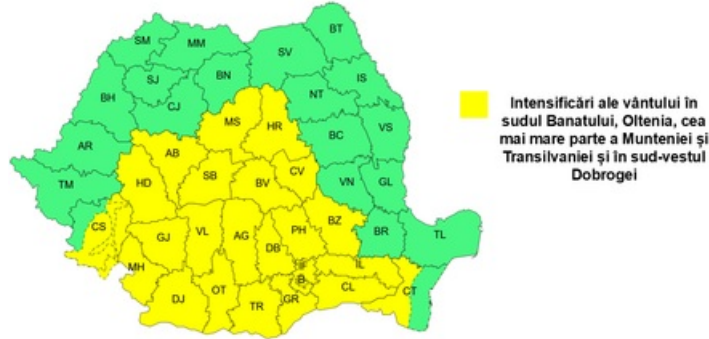
Interval de valabilitate: 27 martie, ora 10:00 – 27 martie, ora 22:00

Fenomene vizate: intensificări ale vântului

Zone afectate: sudul Banatului, Oltenia, cea mai mare parte a Munteniei și Transilvaniei și sud-vestul Dobrogei

În intervalul menționat, în sudul Banatului, Oltenia, cea mai mare parte a Munteniei și Transilvaniei și în sud-vestul Dobrogei vântul va avea intensificări cu viteze de 50...70 km/h, iar la altitudini mari în vestul Carpaților Meridionali rafalele vor atinge 90...100 km/h.

INTENSIFICĂRI ALE VÂNTULUI



COD GALBEN

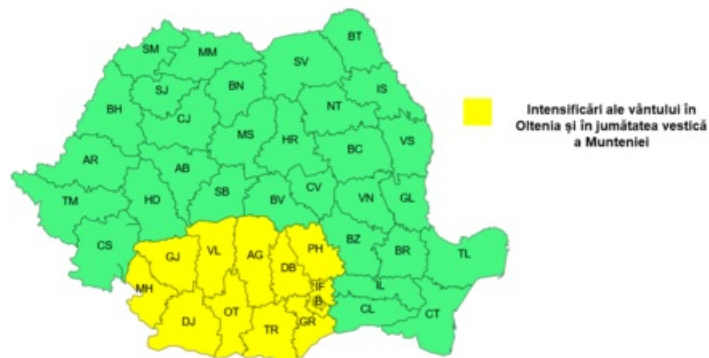
Interval de valabilitate: 27 martie, ora 22:00 – 28 martie, ora 17:00

Fenomene vizate: intensificări ale vântului

Zone afectate: în Oltenia și în jumătatea vestică a Munteniei

În Oltenia și jumătatea vestică a Muntenia local și temporar vântul va avea intensificări cu viteze la rafală de 50...65 km/h.


INTENSIFICĂRI ALE VÂNTULUI





În funcție de evoluția și intensitatea fenomenelor meteorologice, Administrația Națională de Meteorologie va actualiza prezentul mesaj inclusiv prin avertizări pentru fenomene severe imediate (nowcasting).


Secția emitentă: Centrul Național de Prognoze
Meteorologice București

Aprobat,
Director Prognoză Meteorologică
Dr. Florinela Georgescu

 ROSU: Fenomene meteorologice prognozate (vânt puternic, ploi abundente, descărcări electrice, grindină, ninsori abundente, viscol, temperaturi extreme, polei, ceață) vor fi periculoase, cu un grad de intensitate foarte mare și cu efecte dezastruoase.

 PORTOCALIU: Fenomenele meteorologice prognozate (vânt puternic, ploi abundente, descărcări electrice, grindină, ninsori abundente, viscol, temperaturi extreme, polei, ceață) vor fi periculoase, cu un grad de intensitate mare.

 GALBEN: Fenomenele meteorologice prognozate (vânt puternic, ploi abundente, descărcări electrice, grindină, ninsori abundente, viscol, temperaturi extreme, polei, ceață) vor fi temporar periculoase pentru anumite activități, dar altfel sunt obișnuite pentru perioada respectivă sau zona specificată.

 VERDE: Nu sunt prognozate fenomene meteorologice periculoase.

Informările meteorologice se emit în cazul în care fenomenele meteorologice prognozate au potențial de a deveni temporar periculoase pentru anumite activități, dar altfel sunt obișnuite pentru perioada respectivă.