

JUDEȚUL FRAHOVA,
 U.A.T. COMUNA VALEA CALUGAREASCA, INTRAVILAN/EXTRAVILAN PANTAZI
 TARLA 95, PARCELA P8221/1 - NC 21189-4/DOMENIU PRIVAT, Da 6220 - NC 23972,
 Da 17 - NC 24605
 BENEFICIAR: COMUNA VALEA CALUGAREASCA
 PROPRIETARI: COMUNA VALEA CALUGAREASCA
 Suprafata zona studata (contur 1,2,3,...42) = 27 681 mp din care: 2 043 mp extravilan
 23 638 mp intravilan
 Suprafata zonei de studiu este compusa din:
 - suprafata NC 21189 -DOMENIU PRIVAT = 26 072 mp din care: 1 072 mp extravilan
 25 000 mp intravilan
 - suprafata Da 17 - NC 24005 = 638 mp
 - suprafata Da 6220 - NC 23972 = 971 mp

4. PROPRIETATEA ASUPRA TERENURILOR

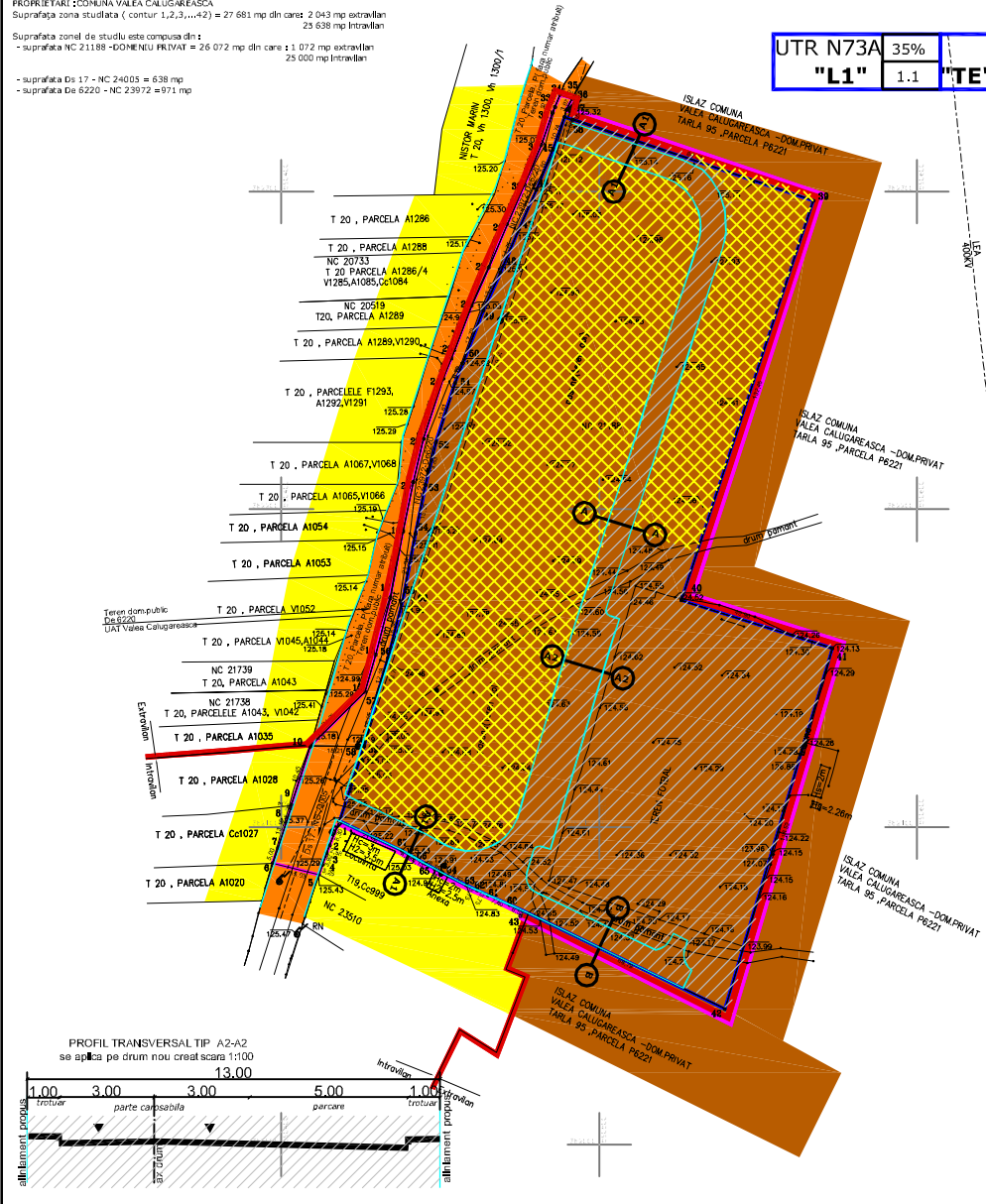
UTR N73A	35%	50%	"SP1"	10%	UTR N73	35%	
"L1"	1.1	"TE"	1.0	"SP2"	1.0	"L1"	1.1

LEGENDA

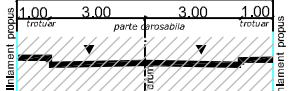
- LIMITE/ DRUMURI/ APE**
- Limita Intravilan PUG
 - Zona de studiu
 - Teren care genereaza PUZ
 - Allinament

TIP DE PROPRIETATE

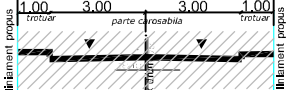
- Proprietate publica de interes local
- Proprietate privata de interes local
- Proprietate privata a persoanelor fizice/juridice
- Propunere pentru concesiune
- Propunere pentru trecere in domeniu public



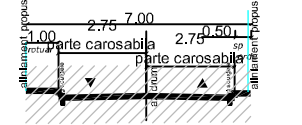
PROFIL TRANSVERSAL TIP A1-A1
 se aplica pe drum nou creat scara 1:100



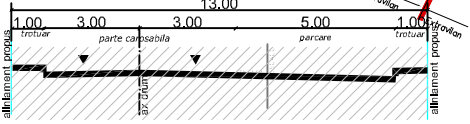
PROFIL TRANSVERSAL TIP A-A
 se aplica pe drum nou creat scara 1:100



PROFIL TRANSVERSAL TIP B-B
 se aplica pe drum nou creat scara 1:100



PROFIL TRANSVERSAL TIP A2-A2
 se aplica pe drum nou creat scara 1:100



S.C. ABITZARE PLAN S.R.L. PROIECT str. Rucim 79 Iasi, 71256-01184		Comuna VALEA CALUGAREASCA	
1/1000		1/1000	
2021		2021	
PROPRIETATEA ASUPRA TERENURILOR		4.	